

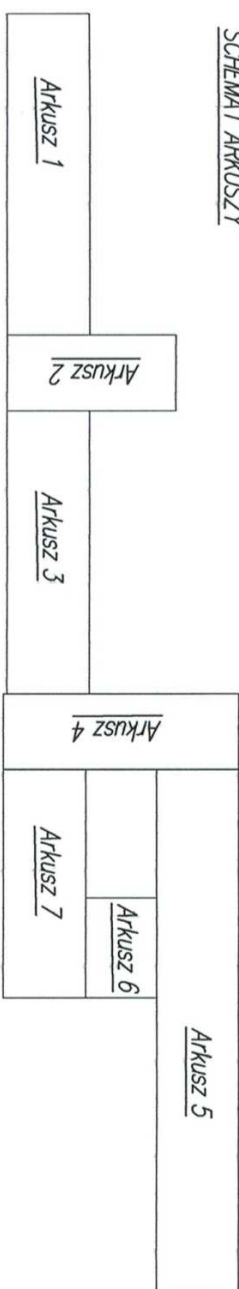
MAPA DO CELÓW PROJEKTOWYCH-Arkuśz nr 5

MAPA DO CEŁOŃ PROJEKTOWYCH - Arkusz nr 5

| | | | | |
|---|------------------------------|---|--|--|
| Oznaczenie kancelaryjne zgłoszenia pracy geodezyjnej | | | | |
| Miejscowość | G.6640.2789.2017 | | | |
| Jednostka ewidencyjna | Krzesz-Majątek, Stary Krzesz | | | |
| Obszr ewidencyjny | identyfikator | 142613_2 | | |
| | nazwa | Złoczyn | | |
| Obszr ewidencyjny | identyfikator | 142613_20019 | | |
| | nazwa | Krzesz-Majątek | | |
| Obszr ewidencyjny | identyfikator | 86_152_182_252 | | |
| | nazwa | 142613_20034 | | |
| Powiat | identyfikator | Stary Krzesz | | |
| | działki | 90, 848, 849, 1080, 1082 | | |
| Województwo | siatki | siatki | | |
| | mzowieckie | mzowieckie | | |
| Stara mapa | | | | |
| Arkusz mapy | | | | |
| Nazwa układu współrzędnych | prostokątnych płaskich | 1:500 | | |
| | wysokości | 7 170.34.17.1.1; 7 170.34.17.1.2; 7 170.34.17.2.1 | | |
| Oznaczenie granic obszaru, który był przedmiotem aktualizacji | aktualizacji | 7 170.34.17.2.2; 7 170.34.18.1.1; 7 170.34.18.1.2 | | |
| | aktualizacji | 7 170.34.12.4.3; 7 170.34.13.3.1; 7 170.34.13.3.4 | | |
| Data opracowania mapy | aktualizacji | 7 170.34.13.4.3; 7 170.34.13.4.4; 7 170.34.17.2.4 | | |
| | aktualizacji | 7 170.34.18.1.3; 7 170.34.18.1.4 | | |
| Data opracowania mapy | aktualizacji | 2000/7 | | |
| | aktualizacji | Konsuzji 86 | | |
| Data opracowania mapy | aktualizacji | Kolor czarny | | |
| | aktualizacji | 08.06.2020 r. | | |

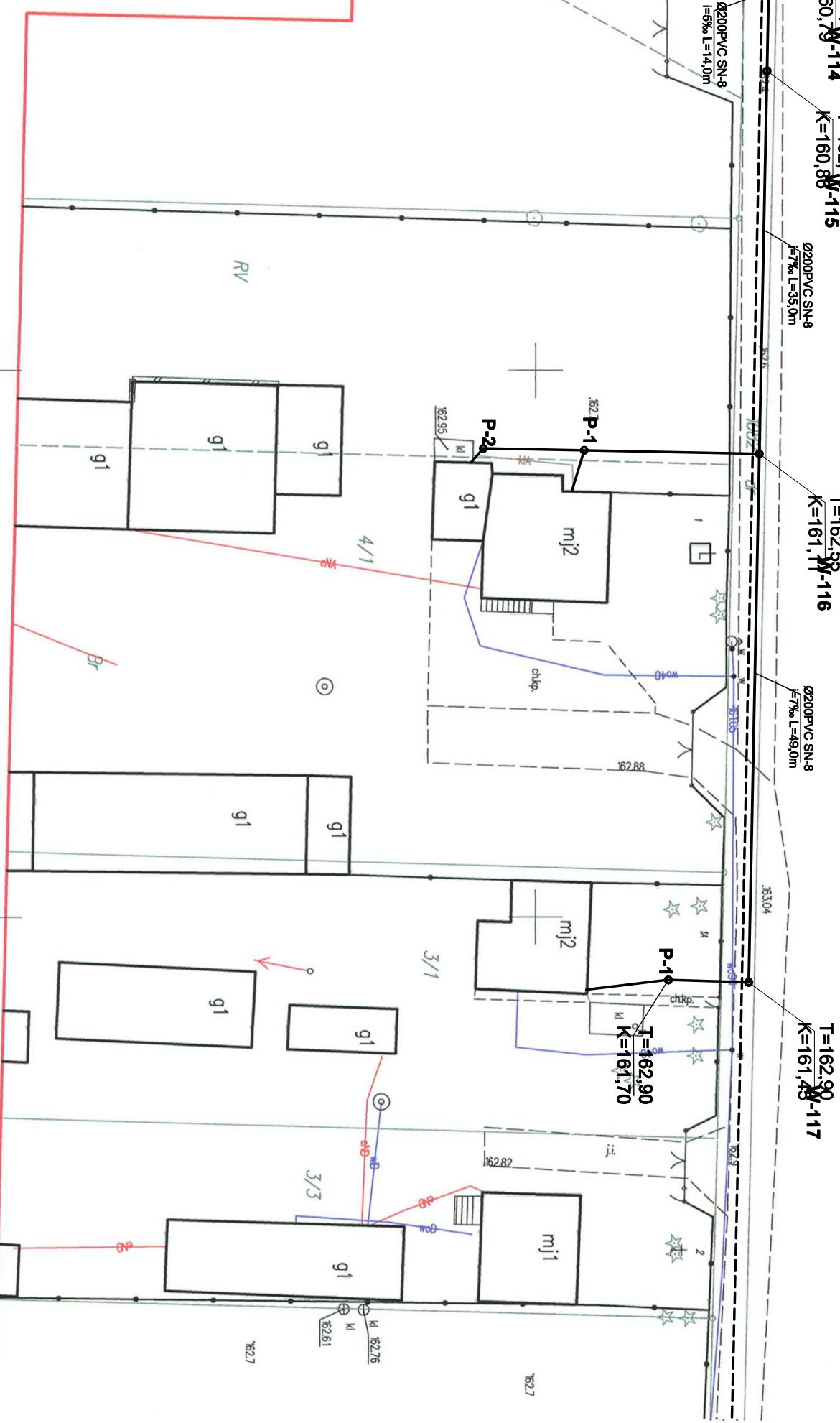
Mapa opracowana na podstawie danych z ewidencji gruntów i budynków, stan na 01.01.2020 r. Wskazano granice nieruchomości, które zostały wyznaczone na podstawie danych z ewidencji gruntów i budynków, stan na 01.01.2020 r. Wskazano granice nieruchomości, które zostały wyznaczone na podstawie danych z ewidencji gruntów i budynków, stan na 01.01.2020 r. Wskazano granice nieruchomości, które zostały wyznaczone na podstawie danych z ewidencji gruntów i budynków, stan na 01.01.2020 r. Wskazano granice nieruchomości, które zostały wyznaczone na podstawie danych z ewidencji gruntów i budynków, stan na 01.01.2020 r. Wskazano granice nieruchomości, które zostały wyznaczone na podstawie danych z ewidencji gruntów i budynków, stan na 01.01.2020 r. Wskazano granice nieruchomości, które zostały wyznaczone na podstawie danych z ewidencji gruntów i budynków, stan na 01.01.2020 r. Wskazano granice nieruchomości, które zostały wyznaczone na podstawie danych z ewidencji gruntów i budynków, stan na 01.01.2020 r. Wskazano granice nieruchomości, które zostały wyznaczone na podstawie danych z ewidencji gruntów i budynków, stan na 01.01.2020 r. Wskazano granice nieruchomości, które zostały wyznaczone na podstawie danych z ewidencji gruntów i budynków, stan na 01.01.2020 r. Wskazano granice nieruchomości, które zostały wyznaczone na podstawie danych z ewidencji gruntów i budynków, stan na 01.01.2020 r. Wskazano granice nieruchomości, które zostały wyznaczone na podstawie danych z ewidencji gruntów i budynków, stan na 01.01.2020 r. Wskazano granice nieruchomości, które zostały wyznaczone na podstawie danych z ewidencji gruntów i budynków, stan na 01.01.2020 r. Wskazano granice nieruchomości, które zostały wyznaczone na podstawie danych z ewidencji gruntów i budynków, stan na 01.01.2020 r. Wskazano granice nieruchomości, które zostały wyznaczone na podstawie danych z ewidencji gruntów i budynków, stan na 01.01.2020 r. Wskazano granice nieruchomości, które zostały wyznaczone na podstawie danych z ewidencji gruntów i budynków, stan na 01.01.2020 r. Wskazano granice nieruchomości, które zostały wyznaczone na podstawie danych z ewidencji gruntów i budynków, stan na 01.01.2020 r. Wskazano granice nieruchomości, które zostały wyznaczone na podstawie danych z ewidencji gruntów i budynków, stan na 01.01.2020 r. Wskazano granice nieruchomości, które zostały wyznaczone na podstawie danych z ewidencji gruntów i budynków, stan na 01.01.2020 r. Wskazano granice nieruchomości, które zostały wyznaczone na podstawie danych z ewidencji gruntów i budynków, stan na 01.01.2020 r. Wskazano granice nieruchomości, które zostały wyznaczone na podstawie danych z ewidencji gruntów i budynków, stan na 01.01.2020 r. Wskazano granice nieruchomości, które zostały wyznaczone na podstawie danych z ewidencji gruntów i budynków, stan na 01.01.2020 r. Wskazano granice nieruchomości, które zostały wyznaczone na podstawie danych z ewidencji gruntów i budynków, stan na 01.01.2020 r. Wskazano granice nieruchomości, które zostały wyznaczone na podstawie danych z ewidencji gruntów i budynków, stan na 01.01.2020 r. Wskazano granice nieruchomości, które zostały wyznaczone na podstawie danych z ewidencji gruntów i budynków, stan na 01.01.2020 r. Wskazano granice nieruchomości, które zostały wyznaczone na podstawie danych z ewidencji gruntów i budynków, stan na 01.01.2020 r. Wskazano granice nieruchomości, które zostały wyznaczone na podstawie danych z ewidencji gruntów i budynków, stan na 01.01.2020 r. Wskazano granice nieruchomości, które zostały wyznaczone na podstawie danych z ewidencji gruntów i budynków, stan na 01.01.2020 r. Wskazano granice nieruchomości, które zostały wyznaczone na podstawie danych z ewidencji gruntów i budynków, stan na 01.01.2020 r. Wskazano granice nieruchomości, które zostały wyznaczone na podstawie danych z ewidencji gruntów i budynków, stan na 01.01.2020 r. Wskazano granice nieruchomości, które zostały wyznaczone na podstawie danych z ewidencji gruntów i budynków, stan na 01.01.2020 r. Wskazano granice nieruchomości, które zostały wyznaczone na podstawie danych z ewidencji gruntów i budynków, stan na 01.01.2020 r. Wskazano granice nieruchomości, które zostały wyznaczone na podstawie danych z ewidencji gruntów i budynków, stan na 01.01.2020 r. Wskazano granice nieruchomości, które zostały wyznaczone na podstawie danych z ewidencji gruntów i budynków, stan na 01.01.2020 r. Wskazano granice nieruchomości, które zostały wyznaczone na podstawie danych z ewidencji gruntów i budynków, stan na 01.01.2020 r. Wskazano granice nieruchomości, które zostały wyznaczone na podstawie danych z ewidencji gruntów i budynków, stan na 01.01.2020 r. Wskazano granice nieruchomości, które zostały wyznaczone na podstawie danych z ewidencji gruntów i budynków, stan na 01.01.2020 r. Wskazano granice nieruchomości, które zostały wyznaczone na podstawie danych z ewidencji gruntów i budynków, stan na 01.01.2020 r. Wskazano granice nieruchomości, które zostały wyznaczone na podstawie danych z ewidencji gruntów i budynków, stan na 01.01.2020 r. Wskazano granice nieruchomości, które zostały wyznaczone na podstawie danych z ewidencji gruntów i budynków, stan na 01.01.2020 r. Wskazano granice nieruchomości, które zostały wyznaczone na podstawie danych z ewidencji gruntów i budynków, stan na 01.01.2020 r. Wskazano granice nieruchomości, które zostały wyznaczone na podstawie danych z ewidencji gruntów i budynków, stan na 01.01.2020 r. Wskazano granice nieruchomości, które zostały wyznaczone na podstawie danych z ewidencji gruntów i budynków, stan na 01.01.2020 r. Wskazano granice nieruchomości, które zostały wyznaczone na podstawie danych z ewidencji gruntów i budynków, stan na 01.01.2020 r. Wskazano granice nieruchomości, które zostały wyznaczone na podstawie danych z ewidencji gruntów i budynków, stan na 01.01.2020 r. Wskazano granice nieruchomości, które zostały wyznaczone na podstawie danych z ewidencji gruntów i budynków, stan na 01.01.2020 r. Wskazano granice nieruchomości, które zostały wyznaczone na podstawie danych z ewidencji gruntów i budynków, stan na 01.01.2020 r. Wskazano granice nieruchomości, które zostały wyznaczone na podstawie danych z ewidencji gruntów i budynków, stan na 01.01.2020 r. Wskazano granice nieruchomości, które zostały wyznaczone na podstawie danych z ewidencji gruntów i budynków, stan na 01.01.2020 r. Wskazano granice nieruchomości, które zostały wyznaczone na podstawie danych z ewidencji gruntów i budynków, stan na 01.01.2020 r. Wskazano granice nieruchomości, które zostały wyznaczone na podstawie danych z ewidencji gruntów i budynków, stan na 01.01.2020 r. Wskazano granice nieruchomości, które zostały wyznaczone na podstawie danych z ewidencji gruntów i budynków, stan na 01.01.2020 r. Wskazano granice nieruchomości, które zostały wyznaczone na podstawie danych z ewidencji gruntów i budynków, stan na 01.01.2020 r. Wskazano granice nieruchomości, które zostały wyznaczone na podstawie danych z ewidencji gruntów i budynków, stan na 01.01.2020 r. Wskazano granice nieruchomości, które zostały wyznaczone na podstawie danych z ewidencji gruntów i budynków, stan na 01.01.2020 r. Wskazano granice nieruchomości, które zostały wyznaczone na podstawie danych z ewidencji gruntów i budynków, stan na 01.01.2020 r. Wskazano granice nieruchomości, które zostały wyznaczone na podstawie danych z ewidencji gruntów i budynków, stan na 01.01.2020 r. Wskazano granice nieruchomości, które zostały wyznaczone na podstawie danych z ewidencji gruntów i budynków, stan na 01.01.2020 r. Wskazano granice nieruchomości, które zostały wyznaczone na podstawie danych z ewidencji gruntów i budynków, stan na 01.01.2020 r. Wskazano granice nieruchomości, które zostały wyznaczone na podstawie danych z ewidencji gruntów i budynków, stan na 01.01.2020 r. Wskazano granice nieruchomości, które zostały wyznaczone na podstawie danych z ewidencji gruntów i budynków, stan na 01.01.2020 r. Wskazano granice nieruchomości, które zostały wyznaczone na podstawie danych z ewidencji gruntów i budynków, stan na 01.01.2020 r. Wskazano granice nieruchomości, które zostały wyznaczone na podstawie danych z ewidencji gruntów i budynków, stan na 01.01.2020 r. Wskazano granice nieruchomości, które zostały wyznaczone na podstawie danych z ewidencji gruntów i budynków, stan na 01.01.2020 r. Wskazano granice nieruchomości, które zostały wyznaczone na podstawie danych z ewidencji gruntów i budynków, stan na 01.01.2020 r. Wskazano granice nieruchomości, które zostały wyznaczone na podstawie danych z ewidencji gruntów i budynków, stan na 01.01.2020 r. Wskazano granice nieruchomości, które zostały wyznaczone na podstawie danych z ewidencji gruntów i budynków, stan na 01.01.2020 r. Wskazano granice nieruchomości, które zostały wyznaczone na podstawie danych z ewidencji gruntów i budynków, stan na 01.01.2020 r. Wskazano granice nieruchomości, które zostały wyznaczone na podstawie danych z ewidencji gruntów i budynków, stan na 01.01.2020 r. Wskazano granice nieruchomości, które zostały wyznaczone na podstawie danych z ewidencji gruntów i budynków, stan na 01.01.2020 r. Wskazano granice nieruchomości, które zostały wyznaczone na podstawie danych z ewidencji gruntów i budynków, stan na 01.01.2020 r. Wskazano granice nieruchomości, które zostały wyznaczone na podstawie danych z ewidencji gruntów i budynków, stan na 01.01.2020 r. Wskazano granice nieruchomości, które zostały wyznaczone na podstawie danych z ewidencji gruntów i budynków, stan na 01.01.2020 r. Wskazano granice nieruchomości, które zostały wyznaczone na podstawie danych z ewidencji gruntów i budynków, stan na 01.01.2020 r. Wskazano granice nieruchomości, które zostały wyznaczone na podstawie danych z ewidencji gruntów i budynków, stan na 01.01.2020 r. Wskazano granice nieruchomości, które zostały wyznaczone na podstawie danych z ewidencji gruntów i budynków, stan na 01.01.2020 r. Wskazano granice nieruchomości, które zostały wyznaczone na podstawie danych z ewidencji gruntów i budynków, stan na 01.01.2020 r. Wskazano gran

SCHEMAT ARKUSZY


[illegible]

Danuta ~~Chereba~~ - Inajka
Inspektor w Wydziale Geodezji
i Gospodarki Nieruchomościami

**poświadczam sporządzenie projektu
zagospodarowania na zgodnej z oryginałem
kopii aktualnej mapy do celów projektowych**
Projektant



LEGENDA

P-1


- proj. przyłącza kanalizacji sanitarnej Ø160mm PVC
SN-8, studnia Ø315mm

| | | |
|----------------------------------|---|----------------------------------|
| Objekt Lokalizacja | Projekt budowlany budowy przyłączy kanalizacji sanitarnej w m. Krzesk-Majątek, Stary Krzesk, gmina Zbuczyn | <i>Rys. nr 5</i> |
| Przedmiot opracowania | PROJEKT ZAGOSPODAROWANIA TERENU | <i>Data 07.2021r.</i> |
| Investor | Gmina Zbuczyn ul. Jana Pawła II 1, 08-106 Zbuczyn | 1:500 |
| Opracował | Miroslaw Biernacki upr. nr 396/BP/88 | <i>Podpis</i> |
| Projektant | mgr inż. Michał Koziuk upr. nr MAZ/0083/PWOS/13 | |
| Sprawdzający | inż. Zygmunt Bombiński | |