

PROJEKTY I NADZORY DROGOWE
mgr Róża Konasiuk

08 - 103 Stare Opole
ul. Osiedlowa 6

e-mail: Ar-Kon@o2.pl
kom. 0 515 043 520

EGZ Nr 2.




PROJEKT STAŁEJ ORGANIZACJI RUCHU

OBIEKT:	PRZEBUDOWA DROGI GMINNEJ W MIEJSCOWOŚCI ZBUCZYN.
LOKALIZACJA:	DZIAŁKI O NR GEOD.: 378 – DR. GMINNA ORAZ 448 – WŁĄCZENIE W UL. POLNĄ JEDNOSTKA EWIDENCYJNA ZBUCZYN – 142613_2 OBRĘB EWIDENCYJNY ZBUCZYN – 0043 MIEJSCOWOŚĆ ZBUCZYN, GMINA ZBUCZYN
INWESTOR:	GMINA ZBUCZYN, 08-106 ZBUCZYN, UL. JANA PAWŁA II 1.
BRANŻA:	INŻYNIERIA RUCHU
PROJEKTANT:	mgr inż. ARKADIUSZ JAROSŁAW KONASIUK UPR. NR EWID. LUB/0183/PWOD/06 DO PROJ. I KIEROW. ROBOTAMI BUDOWLANymi BEZ OGRANICZEŃ W SPECJALNOŚCI DROGOWEJ LUB/BD/0090/07

Siedlce, sierpień 2020 r.

KARTA UZGODNIENIŃ

PROJEKT STAŁEJ ORGANIZACJI RUCHU
NA DRODZE GMINNEJ ZLOKALIZOWANEJ NA DZIAŁCE O NR GEOD. 378, 448
W MIEJSCOWOŚCI ZBUCZYN.

Nazwa Instytucji	Uzgodnienie	Uwagi
Komenda Powiatowa Policji w Siedlcach ul. Starowiejska 66 08-110 Siedlce	 NACZELNIK Wydziału Ruchu Drogowego Kam. w Siedlcach podinsp. mgr Marek Myszkiewicz	
Wójt Gminy Zbuczyn 08-106 Zbuczyn, ul. Jana Pawła II 1	 WÓJT Tomasz Stapanowicz	
Starosta Siedlecki ul. Piłsudskiego 40 08-110 Siedlce	 Zup. Starosty Siedleckiego	<p>Zatwierdzenie nr D.7121 z dnia 3.15.2020 z dnia 10.08.2020 Ważne do dnia — Niniejszy projekt stałej stałej / czasowej organizacji ruchu zatwierdzam / opiniuję pozytywnie / negatywnie. Termin wprowadzenia niniejszej i przywrócenia poprzedniej organizacji ruchu należy zgłosić do Starostwa Powiatowego w Siedlcach ul. Piłsudskiego 40, 08-110 Siedlce. Należy skłonić do zmiany z drogi gminnej</p>

mgr Bożena Zbieć
Kierownik Wydziału Dróg

ZAWARTOŚĆ OPRACOWANIA

OPIS TECHNICZNY.....	3
1. Przedmiot i zakres opracowania.....	3
2. Dane wyjściowe.....	3
3. Stan istniejący.....	3
4. Stan projektowany.....	4
5. Oznakowanie.....	4

RYSUNKI

Lokalizacja inwestycji – 1:10 000.....	Rys. 1
Stała organizacja ruchu – 1:500.....	Rys. 2

OPIS TECHNICZNY

1. Przedmiot i zakres opracowania

Przedmiotem niniejszego opracowania jest Projekt Stałej Organizacji ruchu w związku z przebudową drogi gminnej zlokalizowanej na działce o nr geod. 378 i 448 w miejscowości Zbuczyn, gmina Zbuczyn.

2. Dane wyjściowe

Projekt opracowano w oparciu o:

- [1] Mapę zasadniczą do celów projektowych
- [2] Inwentaryzację oznakowania istniejącego
- [3] Rozporządzenie Ministra Transportu i Gospodarki Morskiej z dnia 2 marca 1999 r. w sprawie warunków technicznych jakim powinny odpowiadać drogi publiczne i ich usytuowanie. (Dz. U. Nr 43 poz. 430 ze zmianami)
- [4] Załączniki nr 1-4 do Rozporządzenia Ministra Infrastruktury z dnia 3 lipca 2003 r. w sprawie szczegółowych warunków technicznych dla znaków i sygnałów drogowych oraz urządzeń bezpieczeństwa ruchu drogowego i warunków ich umieszczania na drogach (Dz. U. Nr 220, poz. 2181 z dn. 23.12.2003 r. ze zmianami)
- [5] Prawo o ruchu drogowym (Dz. U. z 1997 r. Nr 98, poz. 602 ze zmianami).

3. Stan istniejący

Ulica Polna, z której obywać się będzie dostęp komunikacyjny do drogi gminnej, posiada nawierzchnię bitumiczną o szerokości ok. 5,5,0m, jednostronne pobocze wykonane z kruszywa oraz chodnik z betonowej kostki brukowej zlokalizowanej po stronie północnej.

Droga gminna na opisywanym odcinku posiada nawierzchnię wykonaną z kruszyw o szerokości zmiennej 2,5 - 5,5 m. Po obu stronach zlokalizowane są pobocza gruntowe o zmiennych szerokościach. Lokalnie wzdłuż drogi zlokalizowane są przydrożne rowy odwadniające.

Po obu stronach drogi znajdują się sporadycznie budynki mieszkalne w zabudowie jednorodzinnej, budynki zagrodowe, zakłady usługowo-produkcyjne, budynki magazynowe oraz łąki i pola uprawne. Dojazd do wspomnianych działek odbywa się obecnie poprzez istniejące zjazdy gruntowe oraz wykonane z betonowej kostki brukowej.

Na opisywanym odcinku drogi gminnej nie występują poziome ani pionowe znaki stałej organizacji ruchu.



Zdj. 1 ul. Polna





zdj. 2 i 3 droga gminna objęta przebudową

4. Stan projektowany

Zakres robót niniejszego projektu obejmuje:

- rozbiórkę kolidujących elementów zagospodarowania pasa drogowego;
- remont istniejącego przepustu rurowego;
- wykonanie zjazdów na drogi boczne i sąsiadujące działki prywatne z betonu asfaltowego;
- wykonanie nawierzchni asfaltowej drogi gminnej;
- wykonanie zjazdów indywidualnych z betonowej kostki brukowej, gr. 8cm;
- wykonanie obustronnych poboczy o szerokościach 0,75m;
- wykonanie kanału technologicznego;
- wykonanie stałej organizacji ruchu.

5. Oznakowanie

5.1. Oznakowanie pionowe

Droga gminna nie posiada obecnie oznakowania pionowego ani poziomego.

Projektowane oznakowanie stałej organizacji ruchu zamieszczono na rysunkach nr 2.

Znaki powinny być wielkości małej za wyjątkiem znaku A-7, który powinien być wielkości średniej. Folia odblaskowa powinna być typu II.

W przypadku znaków umieszczanych na poboczu należy ustawiać je w odległości min. 0.5 m od krawędzi pobocza do krawędzi tarczy znaku. Znaki należy zawieszać na wysokości min. 2.0 m do poziomu pobocza. Do mocowania znaków należy użyć sztyc ocynkowanych. Zamocowanie znaków powinno zapewniać ich stateczność.

Odległość projektowanego znaku od istniejącego powinna wynosić nie mniej niż 10 m w terenie zabudowany i nie mniej niż 20 m poza teren zabudowy.

5.2. Oznakowanie poziome

Droga gminna nie posiada obecnie oznakowania poziomego.

Nie przewiduje się wprowadzania dodatkowych znaków poziomych stałej organizacji ruchu.

5.3. Urządzenia bezpieczeństwa ruchu

Droga gminna nie posiada obecnie urządzeń bezpieczeństwa ruchu.

Nie przewiduje się wprowadzania dodatkowych urządzeń bezpieczeństwa ruchu.

Termin wprowadzenia nowej stałej organizacji ruchu przewiduje się na sierpień 2021r.

Opracował:

ingr inż. Arkadiusz Jarosław KONASIUK
[Podpis]
UPRZEMOŚCIENIA BUDOWLANE, nr ewid. 100/0183/PW00/06
do projektowania i kierowania robotami budowlanymi
bez ograniczeń w specjalności drogowej



PROJEKTY I NADZORY DROGOWE
mgr Róża Konasiuk

Zamawiający: **GMINA ZBUCZYN**
UL. JANA PAWŁA II 1
08-106ZBUCZYN

Tytuł projektu: **PRZEBUDOWA DROGI GMINNEJ**
ZLOKALIZOWANEJ NA DZIAŁCE O NR GEOD. 378 i 448
W MIEJSCOWOŚCI ZBUCZYN,

Tytuł rysunku: **PLAN ORIENTACYJNY**

Rys. 1

Projektant:
mgr inż. Arkadiusz Jarosław Konasiuk
upr. nr ewid. LUB/0183/PWOD/06
do proj. i kierow. robotami budowlanymi
bez ograniczeń w specjalności drogowej
LUB/BD/0090/07

Skala: **1:10 000**
Branża: **DROGOWA**
Data: **SIERPIEŃ 2020 r.**